

Александр СУПРУНЕНКО

Александровский курган эпохи энеолита-бронзы в междуречье Сулы и Удая

**Alexandrovsky barrow of eneolithic-bronze period in
the place between the Sula and the Uday rivers**



63.4(4Укр-УПол.)

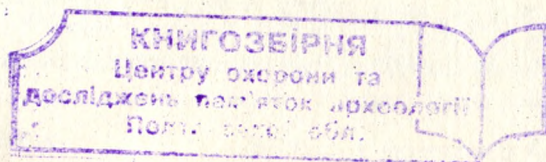
С 89

Центр охраны и исследований памятников археологии
Полтавского областного управления культуры


Александр СУПРУНЕНКО

Александровский курган эпохи энеолита-бронзы в междуречье Сулы и Удая

Alexandrovsky barrow of eneolithic-bronze period in
the place between the Sula and the Uday rivers



Полтава. 1994



- С 89 СУПРУНЕНКО А.Б. Александровский курган эпохи энеолита-
бронзы в междуречье Сулы и Удая. - Полтава, 1994. - Пре-
ринт, вып. 3. - 32 с.: ил. - На русс. яз. - /Полтавское
областное управление культуры. Центр охраны и исследований
памятников археологии/.

В издании публикуется комплекс кургана эпохи энеолита-
бронзы у с. Александровка Чернухинского района Полтавской
обл., исследованного на водораздельном плато в междуречье
рр. Сула и Удай. Особый интерес вызывает обнаруженное под
насыпью энеолитическое погребение - одно из наиболее "се-
верных", выявленных на Украине.

Для археологов, музейных работников, краеведов.

Рецензент канд. ист. наук А. Е. Пуздровский

Художник Т. В. Варвянская

Редколлегия: Бондаревский П. К., засл. работник культуры Ук-
раины, Горбенко С. А., Кулатова И. Н. /отв. ред./.

Публикуется по плану работы Полтавского областного управления
культуры на 1994 г. и решению Научного совета Центра охраны и
исследования памятников археологии от 25.03.1994 г., п. 3.

© Супруненко А. Б., 1994.



ВВЕДЕНИЕ

В серии препринтов Центра охраны и исследований памятников археологии Управления культуры Полтавской областной государственной администрации планируется оперативно вводить в научный оборот материалы археологических исследований на Полтавщине, полученные в результате работ последних полевых сезонов. Первым из таких изданий является брошюра, посвященная публикации комплекса Александровского кургана, раскопанного автором на границе Полтавской и Черниговской областей в 1989 г. в междуречье р. Сула и её правого притока р. Удай.

Александровский курган - интересный памятник Днепрового Лесостепного Левобережья, один из наиболее северных среди исследованных погребальных комплексов ямной культурно-исторической общности племён эпохи ранней бронзы, содержал уникальное для посульской лесостепи энеолитическое погребение¹. Фиксируя крайнюю границу продвижения к северу энеолитических постмарьяупольских и поздняямных среднеднепровских племён², исследованный курган претендует на всеобщую известность.

Отметим, что кроме нескольких, раскопанных В.В. Антоновичем³, Н.Е. Бранденбургом⁴ и землевладельцами Горвицами⁵, курганов эпохи бронзы в конце XIX - начале XX вв., а также четырёх небольших курганов, исследованных по трассе газопровода Уренгой-Помарь-Ужгород в начале 1980-х гг.⁶, иных раскопок в среднесульском микрорегионе для памятников указанного времени не производилось. Это усиливает значение результатов полевых исследований публикуемого комплекса.



Антропологические определения по материалам кургана исполнены канд. ист. наук, антропологом С. П. Сагадой, остеологические-костных останков животных - канд. с.-х. наук Н. В. Лысенко.

В работах по исследованию Александровского кургана принимали участие сотрудники Полтавского краеведческого музея Мельникова И. С., Мокляк В. А., журналист Бородай А. В., студенты архитектурного факультета Полтавского инженерно-строительного института Семенова Н. В. и Суховская И. В., которым автор публикации выражает искреннюю благодарность.



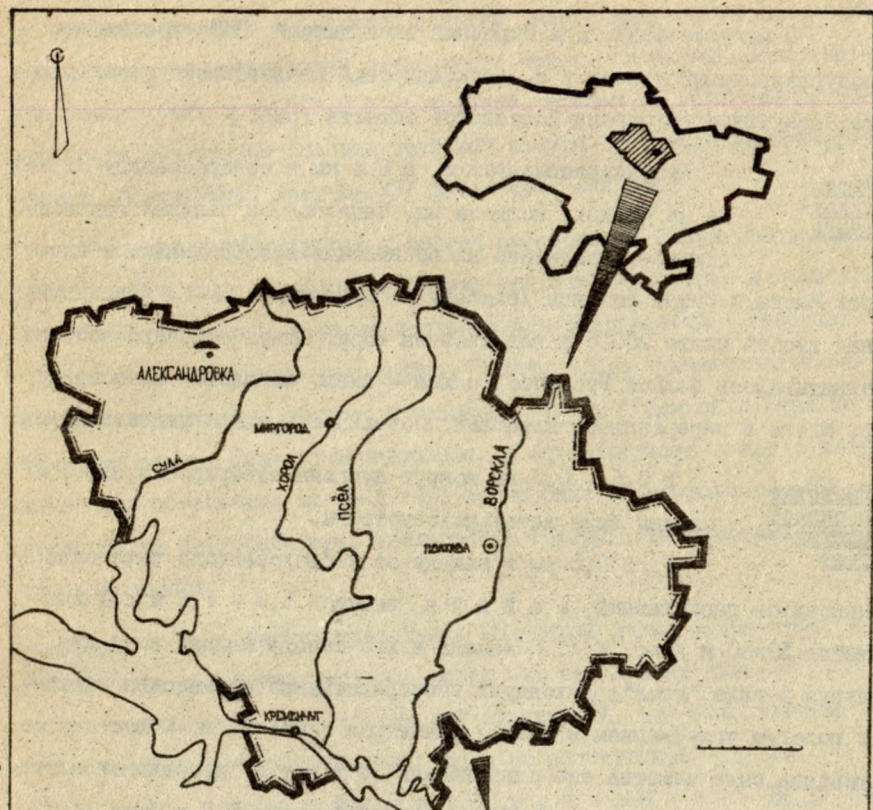
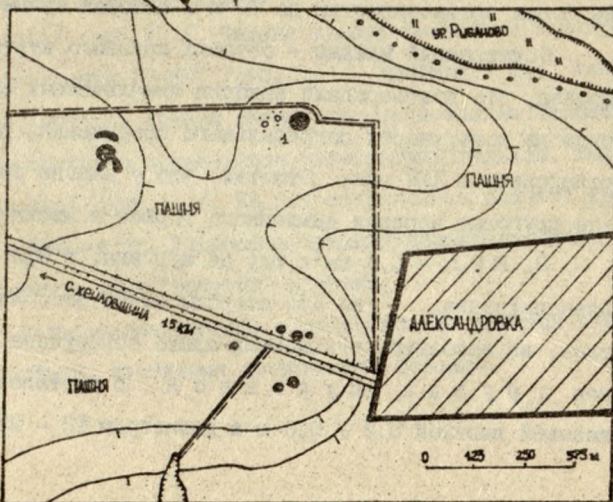


Рис. 1. Схема рас-
положения кургана

1 - исследованный
курган



В августе 1989 года Охранной экспедицией ПИМ обследован полуразрушенный курган у с. Александровка Хейловщинского сельсовета Чернухинского района Полтавской области /рис. 1 /

Место-
наход-
ление

Курган располагался в 0,4 км к северо-западу от села на угодьях колхоза им. Чапаева. Он занимал господствующее положение на возвышении водораздельного плато рек Многа и Сухая Лохвица /бассейн р. Сула/ /рис. 1 /. Максимальная высота плато 200,5 м над уровнем моря. Плато с северо-востока охватывалось балкой Рубаново, с юга - имело понижение к бассейну р. Многа и перерезалось оврагами. Поверхность плато распахивалась.

Разведки
в окрест-
ностях
села

В 0,5 - 0,7 км вокруг кургана поверхность плато и склоны были детально осмотрены.

1. В 0,5 км к западу от исследованного памятника находился распаханый м а й д а н высотой 1,3 - 1,5 м при диаметре 50х60 м /рис. 1 /. С запада и юго-запада майдан имел два бурта в виде "усов", отходящих непосредственно от массива насыпи, с пологим углублением в центре диаметром около 20 м. К востоку от майдана была заметна еще одна насыпь б у р т а дуговидной в плане формы протяженностью до 70 м и высотой свыше 0,9 м /рис. 1 /.

Осмотренный майдан - остатки крупного кургана эпохи ранней бронзы, что подтверждали находки измельченных обломков лепной посуды на поверхности погребального сооружения, разрушенного селитроварением в XVIII веке. Отметим, что у насыпи бурта выявлены отдельные круговые черепки дыmlенного горшка и миски указанного времени.

2. В 0,5 - 0,6 км к югу от кургана, в 0,2 км к западу от села Александровка, по обе стороны шоссе шт. Чернухи - с. Хейловщина, на небольшом возвышении плато обнаружена компактно расположенная г р у п п а к у р г а н о в, в составе шести распахиваемых насыпей высотой 0,2 - 0,6 м и диаметром 12 - 22 м /рис. 1 /.



3. На южном пологом склоне балки Рубаново, в 0,6 км к северу от с. Александровка обнаружены остатки села в виде пятен оснований печей и хат на распаханной поверхности почвы. Застройка села тянулась вдоль склона на 0,7-0,8 км полосой шириной до 15-20 м. На поверхности обнаружены обломки круговой посуды производства гончаров Чернух, Постав-Мук, Хомутца /?/ ХУШ - нач. XIX вв.

Исследовавшийся курган и майдан осмотрены И.С.Мельниковой в 1988 году⁷ в ходе разведок по "Своду памятников истории и культуры". В 1983-87 гг. насыпь кургана подвергалась разрушениям - выборкой грунта была уничтожена наполовину. Только после вмешательства Министерства культуры Украины и редакции газеты "Радянська Україна" земляные работы были приостановлены, а администрация колхоза вынуждена была обеспечить за свой счет проведение спасательных работ, предоставив автотранспорт, землеройную технику, довозить участников экспедиции.

Описание кургана

Насыпь правильной полушарой формы сохранилась к моменту раскопок менее чем наполовину /рис. 2 /. В плане курган имел форму правильной окружности, что было заметно как с северной стороны насыпи, так и по ее остаткам - с юга. Высота кургана составляла 4.60 м, диаметр 35 м /север-юг и восток-запад/ /рис. 2 /. Склоны насыпи сохранили значительную крутизну, составляющую 70-80° /рис. 2 - профили/. Это, как будет указано ниже, явилось прямым следствием рационально избранного способа возведения насыпи с применением черноземных вальков. Вершина кургана была плоской /рис. 2 /. На ней сохранились остатки тригопунктов 1920-х и 1980-х гг. Установка триангуляционного знака в прошлом привела к разрушению "макушки" кургана.

Н а с ы п ь была задернованной: склоны обильно поросли жовтым, ягодняком, шалфеєм, кустиками древовидной таволги.



Большая часть насыпи в юго-западном и юго-восточном секторах кургана была выбрана колхозниками практически до линии древнего горизонта - погребенного чернозема /далее - ПЧ/. В образовавшемся обрыве был обнажен состав насыпи - черный и серо-черный почвенный чернозем /рис. 2 /. Часть пространства вокруг кургана использовалась под скотомогильник. По крайней мере, контуры насыпи с запада, юго-запада и юга очерчивали просевы ям с остатками павших животных /рис. 2 /. Вокруг насыпи /в северо-западном и северо-восточном секторах/, по ее краю, были замечены остатки неглубокой канавки типа ровика, как оказалось, современного происхождения. В северо-восточном секторе кургана обнаружены следы перекопа, возникшего из-за неудавшегося выбора грунта под погреб в 1950-х гг., пресеченного геодезической службой /рис. 2 /.

К югу от насыпи, в 0,1-0,2 км, визуальными различиями разного рода углубления до 0,5 м от уровня современной поверхности, - размером 40x52, 30x70, 53x82 м, видимо, образовавшиеся от забора грунта в древности при возведении кургана. Их очертания в плане имели вытянуто-дуговидную форму.

С вершины насыпи были отчетливо различимы все окрестности, курганы, занимавшие вершины соседних всхолмлений плато в окружности 5-15 км.

Исследо-
вание
кургана

Остаток насыпи исследовался на снос. Крутизна склонов кургана, плотность насыпи обусловили оставление лишь центральной /осевой/ бровки /север-юг/ шириной 1 м /рис. 2 /, что, впрочем, дало отличные результаты в последующих стратиграфических наблюдениях. В процессе раскопок установлено, что:

1 - уровень залегания ПЧ - черного чернозема находился на глубине 4,55 - 4,58 м от R;



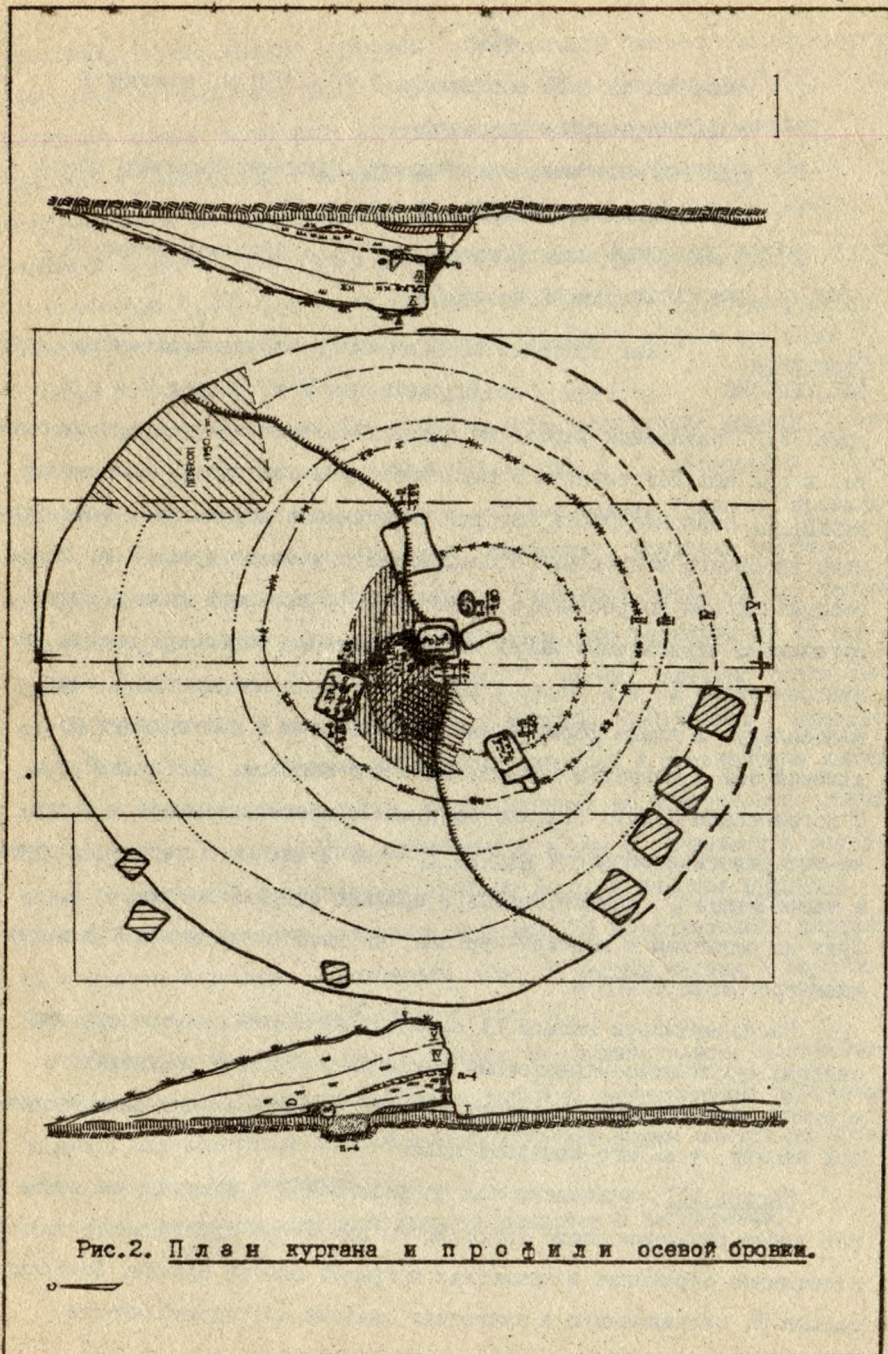


Рис.2. П л а н к у р г а н а и п р о ф и л и о с е в о й б р о в е и.

2 - мощность слоя ПЧ составила 0,45 - 0,5 м, включая и тонкую прослойку подпочвы;

3 - уровень залегания материкового суглинка палевого цвета составлял - 5,05-5,10 м R /рис. 2 /.

В кургане обнаружено 6 погребений: 1 - энеолитическое, 4 - эпохи ранней, 1 - средней бронзы.

Стратигра-
фия кургана

Как показали исследования, насыпь Александровского кургана возводилась в пять приёмов /рис. 2 /. Начальный период её сооружения восходит к эпохе энеолита, когда над погребением 5 была возведена небольшая черноземная насыпь I, северная треть которой сохранилась под выкидом последующего впускного погребения 6 позднейшего времени /рис. 2 /. После сооружения ямы погребения 6 с уровня ПЧ у северной полы насыпи I, суглинково-черноземный выкид из ямы перекрыл первичную насыпь диаметром около 10 м и высотой до 0,4 м. Выкид погребения 6 имел подовальную в плане форму размером 3,8x5,4 м и был вытянут по длинной оси в широтном направлении. Его мощность достигла 0,4 м. С погребением 6 было связано сооружение племенами ямной культурно-исторической общности насыпи II - из почвенного чернозема круглой в плане формы, сегментовидных в профиле очертаний /рис. 2 /. Судя по остаткам в массиве кургана, её высота достигала 1,3 м при диаметре около 17-18 м.

На поверхности насыпи II в северо-западном секторе кургана залегал суглинково-черноземный выкид погребения 3 позднейшего времени, находившийся к северу от ямы, отрытой в основании второй насыпи, у её юго-западной полы.

Насыпь III возведена над погребением 3 и состояла из вальков дерна размером около 15x20x30 см или менее крупных, что находило отчетливое отражение в зачистках профилей осевой бровки. Поверхность насыпи III, обозначенную в зачистках следами жизнедеятельности



растений, норами мелких грызунов, значительной плотностью дернового слоя /при исследовании даже недоступного ношу бульдозера Т-74/, перекрывал мощный смешанный суглинково-черноземный выкид, видимо, круглой в плане формы, погребения I позднего времени /рис. 2 /, сохранившийся на протяжении 11 м в широтном направлении в северо-западном и северо-восточном секторах кургана. Мощность выкида достигала местами 0,3-0,4 м. Если считать последний кольцевым, то его диаметр мог составлять до 12 м. Высота насыпи III была в пределах 1,7-1,8 м, диаметр 21-22 м /рис. 2 /.

Со впускным погребением I связывается сооружение насыпи IV высотой до 3,4 м при диаметре около 28 м /рис. 2 /, состоявшей из однородного серо-черного чернозема с обилием мелких вальков /правильнее - кусков/ дерна аморфной формы, читаемых в зачистке профилей бровки. Поверхность насыпи сохранила отчетливые следы буйной растительности, была довольно сильно уплотнена, что выделяло её на профилях осевой бровки. В массив насыпи IV, видимо, впущено позднеянное погребение 2, а на поверхности у вершины этой насыпи находилась яма I с костями жертвенных животных и фрагментами лепной керамики позднего времени, обнаруженными на поверхности насыпи IV /рис. 2 /. С комплексом погребения 2 и ямы I связывается сооружение черноземной с отдельными кусками дерна в массиве насыпи V - насыпи современного исследования кургана. Её сохранившиеся параметры - высота и диаметр - приведены выше. В массив насыпи V впущено погребение 4 эпохи средней бронзы /рис. 2 /.

Выбор места расположения кургана на вершине плато, использование при его возведении черноземных вальков, значительная крутизна склонов содействовали длительному сохранению формы насыпи на протяжении почти четырех тысячелетий.

Ниже приводим описание находок в насыпи и погребений.



Находки в насыпи

При исследовании насыпи кургана выявлена яма I и ряд находок обломков лепной керамики /рис. 2 /.

Яма I овальной в плане формы размером 0,4x0,5 м выявлена на поверхности насыпи IV, в 2 м к северу от R, на глубине -1,5-1,6 м от R /рис. 3,2/. Глубина ямы от уровня древней поверхности 0,2 м. Стенки пологие, до отвесных, дно неровное. Черноземное уплотненное заполнение с мелкими угольками изрыто землероями. Яма ориентирована длинной осью по линии ССВ-ЮЮЗ /рис. 3,2/. В яме находились кости бычка: обломок левой половины нижней челюсти, ребра /рис. 3,2/. Вокруг ямы I найдены обломки трубчатых костей животного.

В 0,7 м к северу и 0,5 м к востоку от R, на глубине -1,55 м R на поверхности насыпи IV найден фрагмент лепного толстостенного сосуда ямного времени со сглаженной гребенкой внешней и внутренней поверхности /рис. 5,6/. В 0,25 м к югу - еще один фр-т керамики - обломок венчика горшка ямной культуры с характерным утолщением у закругленного среза /рис. 5,5/.

Отдельные обломки лепной керамики выявлены также:

- а - на поверхности насыпи II, при зачистке восточного профиля осевой бровки, на глубине -3,6 м R в 4 м к северу от R - обломок стенки лепного сосуда со следами гребенчатого сглаживания на поверхности пучком травы /размеры 0,8x3,1 см/; в тесте примеси выгоревшей ракушки /рассыпался/;
- б - в массиве насыпи III, в 2,7 км к северу и 0,55 м к востоку от R, на глубине -3,55 м R - фрагмент стенки сосуда ямного времени с ялочными отпечатками гребенчатого штампа и зёрнами шамота в тесте размером 1,8x3,2 см /рис. 5,3 /;
- в - в массиве насыпи У у R, на глубине -1,2 м R - обломок стенки горшка с валиковым узором размером 2x3,3 см и примесями песка в тесте /рис. 5,4 /.



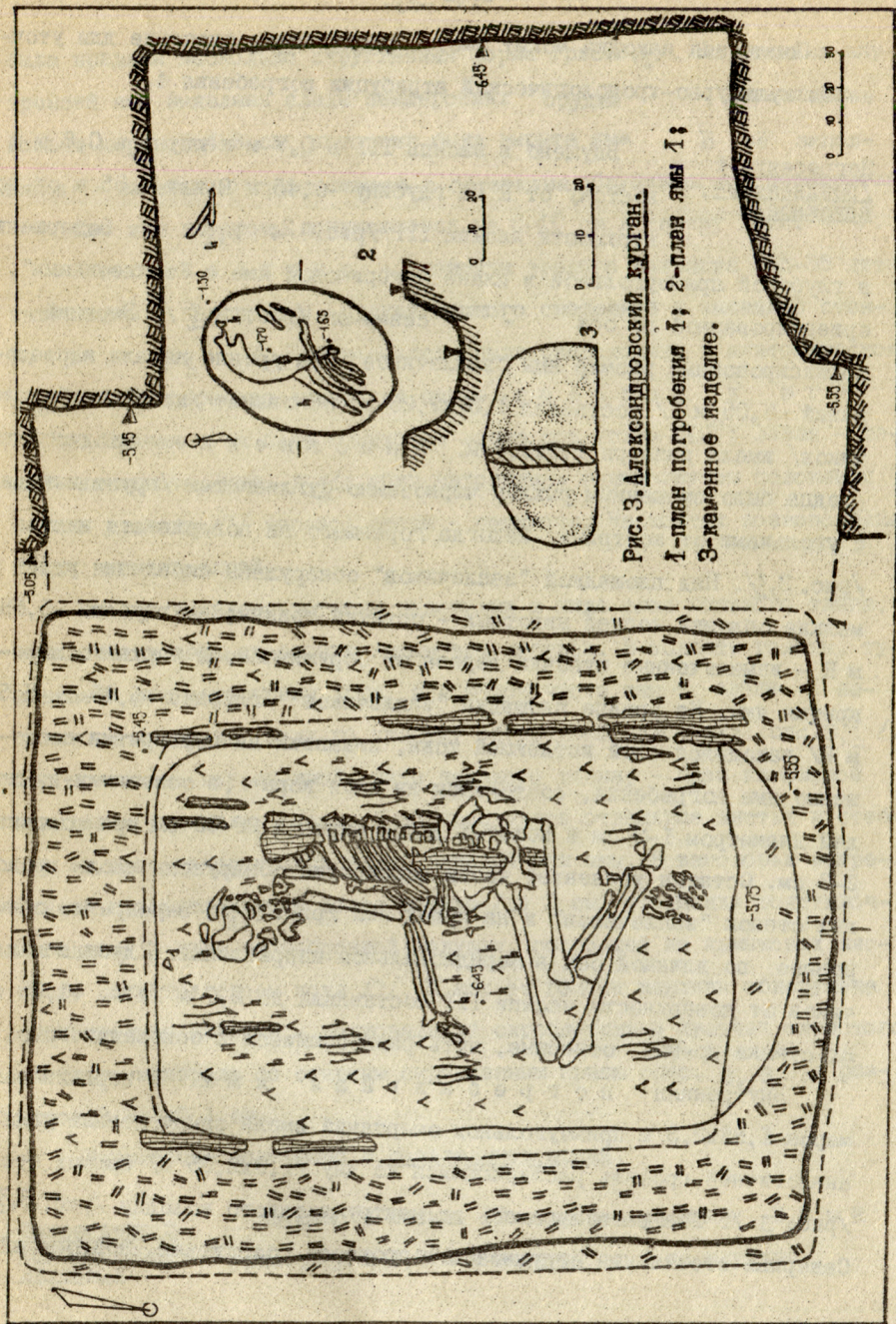


Рис. 3. Александровский курган.
1-план погребения 1; 2-план ямы 1;
3-каменное изделие.

Последняя находка может иметь определенное значение для уточнения культурно-хронологической атрибуции погребения 4.

Погребение 1
/позднейшее
впускное/.

Впущено в насыпь III в 0,7 м к югу и в 0,8 м к востоку от R на глубину -6,45 м R или 3,55 м от поверхности насыпи III /рис. 2; 3,1 /. Совершенно в глубокой прямоугольной в плане материковой яме с "запличиками", ориентированной по оси север-юг /рис. 3,1 /. Верхний зафиксированный размер ямы "запличиков" /на уровне начала исследований -5,05 м R/ составлял 1,81x2,25 м, основание /площадка "запличиков/ имела размеры 1,9x2,3 м. Заполнение входного колодца было смешанным рыхлым черноземно-сутлинистым /грунт выкида/, с угольками от кострища, некогда горевшего на поверхности выкида /рис. 3,1/. Над площадкой "запличиков" обнаружены скопления углей и мелкие обломки костей животных - остатки трисны; на глубине -5,15 м R - измельченные кусочки дерева от обрушившегося верхнего перекрытия ямы. На уровне площадки "запличиков" /глубина -5,45 -5,55 м R/ находился слой истлевшей кожи, лежавший на перекрытии собственно ямы погребения, состоявшем из слоя коры, в основании - из жердей диаметром 1-2 см и колотых досок шириной 20-30 см при толщине в 2-3 см. Остатки уцелевшей части перекрытия обнаружены вдоль продольных стенок "запличиков" и на краях ямы /рис. 3,1/; перекрытие ориентировано по длинной оси в меридиональном направлении. Глубина запличиков от поверхности насыпи III составляла до 2,7 м /т.е. -5,55 м R/. Их стенки прямые отвесные, чуть расширяющиеся к основанию /рис. 3,1/.

Внутренняя погребальная яма с верхним размером 1,85x2,3 м прямоугольных очертаний имела закругленные углы, аналогичный профиль расширяющихся ко дну /1,9x2,35 м/ прямых стенок /рис. 3 /. Она располагалась по центру входного колодца /рис. 3,1/. Северная стенка ямы обрушилась в процессе сооружения, поэтому ей



была придана несколько скругленная форма /рис.3,1/. На стенках внутренней ямы выявлены следы земляных орудий - деревянных колец шириной 4-6 см, которыми была вырыта яма. В её заполнении - смешанный грунт выкида с остатками обрушившегося перекрытия.

Дно ямы плоское, понижающееся на 8-10 см к северу /рис. 3 /.

Погребенная - женщина зрелого возраста /35-55 лет/, находилась у центра ямы, будучи немного смещенной к западной стенке /рис. 3, 1 / . Кости скелета были расположены в анатомическом порядке. Погребенная лежала на спине головой к югу /ЮЮВ/. Правая рука была согнута в локте под углом 110° ; левая - лежала на животе /рис. 3,1/; ноги находились в подогнутом положении и были уложены /?/ вправо; стопы - сомкнуты. На костях позвоночника - следы посыпки охрой.

На дне выявлены остатки подстилки в виде слоя кожного тлена, лежавшего поверх прослойки камышовых листьев. В области головы, туловища и рук обнаружены угли, а в южной части ямы - следы небольшого костерка, судя по участку обгоревшей подстилки /рис.3,1 / . Под остатками погребенной, ниже кожного тлена, - слой камышовой подстилки утолщался. Можно было проследить отдельные листья и стебли, которые укладывались вдоль длинной оси ямы. В изголовьи погребенной наблюдалось еще более мощное /до 2 см/ утолщение подстилочного слоя в виде своеобразной подушки, состоящей из камышовых листьев, покрытых слоем кожи /?/. К югу от головы женщины обнаружена единственная находка - полуовальный скребловидный кусочек охристого плотного минерала со стертим скругленным краем /рис. 3, 3 / размер 2,3x4x0,4 см.

Погребение совершено в позднеямное время.

Погребение 2
/позднеямное.
впускное/

Впущено в насыпь IY с уровня не менее -2,2 м R
/рис. 2 / в 4,6 м к востоку от R на глубину



-5,25 м R/ глубина ямы от поверхности насыпи IY -3,05 м/. Исследовалось с уровня разрушенной насыпи кургана -4,90 м R.

Погребение осуществлено в подтрапецевидной, ближе к прямоугольной в плане, материковой яме размером 2,20x2,90 м /рис. 4, 1./, ориентированной длинной осью по линии СВ-СЗ. Погребение, видимо, имело деревянное перекрытие, ибо в заполнении, кроме суглинково-черноземного грунта выкида, с преобладанием серо-черного чернозема насыпи У в центре, а суглинка - у северной стенки, попадались мелкие куски дерева, дерновые вальки, редкие угольки.

Стенки ямы отвесные, прямые; дно ровное, изрытое землероями /рис.4, 1/. У восточной стенки сохранились остатки трех, стоящих вертикально, деревянных столбиков /отесанных плах подпрямоугольной формы/ размером 10x12, 10x15, 10x20 см, прослеженных на высоту 30 см /рис.4, 1/. У восточной стенки обнаружены следы посыпки мелом. Остатки погребенного практически полностью вынесены землероями: лишь в северо-западном углу ямы обнаружен обломок нижней челюсти подростка /до 15 лет/, в юго-западном углу - обломки большеберцовой кости, ребра. У восточной и северной стенок сохранились следы растительной подстилки - уложенных поперек длинной оси ямы стеблей камыша и веток какого-то кустарника, местами обожженные. Из находок обнаружены два мелких фрагмента лепного горшка /у западной стенки/, украшенные вертикальными рядами отступающих оттисков квадратного в сечении штампа 0,6x0,6 см /рис. 5, 2/. Их размеры 1,4x1,4 см и 1,5x1 см /рассипался/. Поверхность заглажена до лощения.

Погребение относится к позднеявному времени.

Погребение 3
/позднеявное,
впускное/.

Впущено у края поля /?/ насыпи II, с уровня -4,60 м R - уровня ПЧ /рис. 2 / в юго-западном секторе кургана, в 4,2 м к югу и 3,2 м к западу от R на глубину -5,60 м R/рис.4, 2/. Погребение совершено в прямоугольной



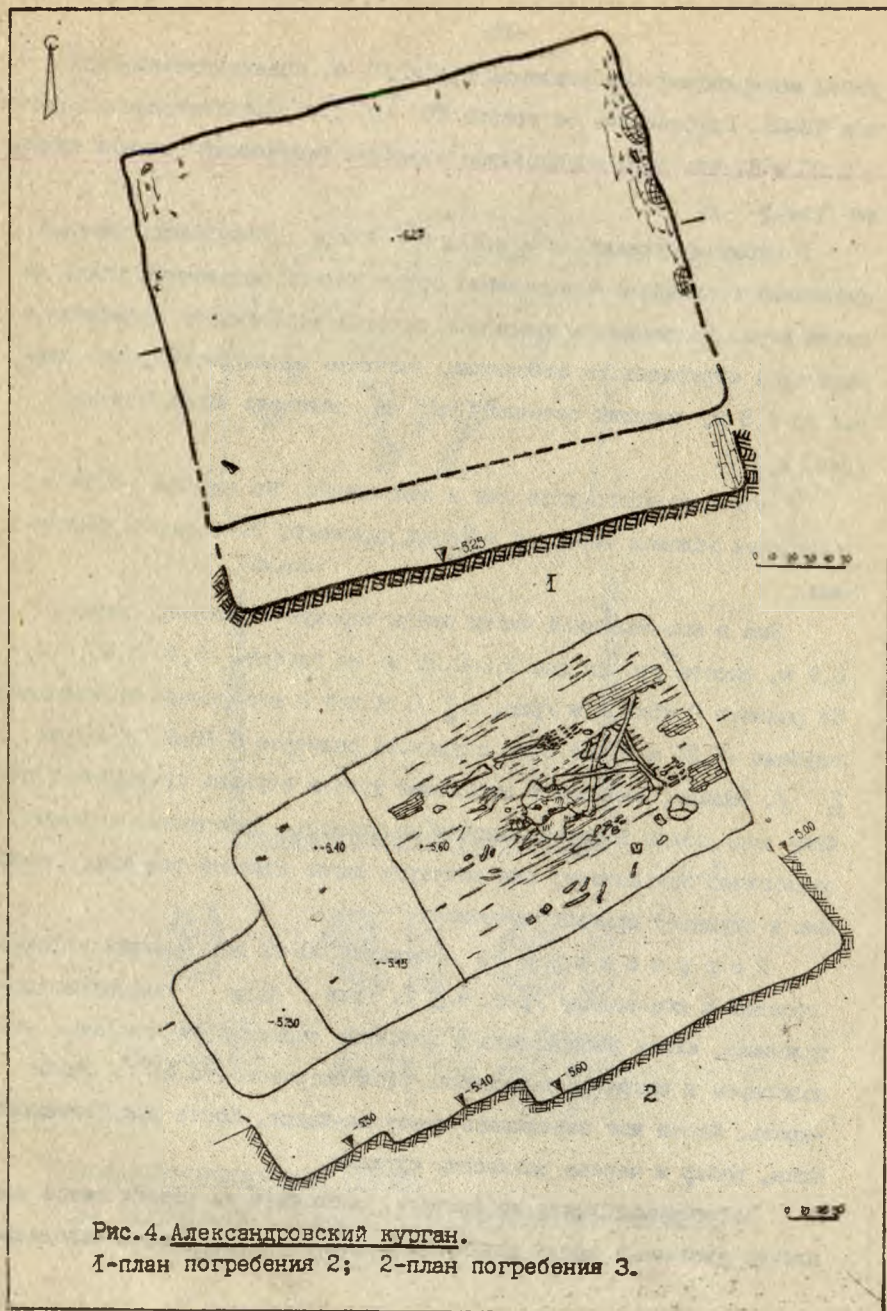


Рис. 4. Александровский курган.

1-план погребения 2; 2-план погребения 3.

КНИГОЗБІРНЯ
ЦЕНТРУ АРХЕОЛОГІЇ
Почта № 610



узкой материковой яме размером 1,45x2,70 м, ориентированной по оси СВ-ЮЗ. Глубина ямы от уровня ПЧ - до 1 м. Исследовалось с уровня - 5,00 м R, что было обусловлено наличием разрушений насыпи кургана /рис. 2 /.

В изрытом сурками за полнении преобладал плотный смешанный суглинково-черноземный грунт выкида, встречались угли, кусочки коры. Сохранились просевшие остатки деревянного накатника в виде трех обрушившихся отесанных, частично неоскुरенных, плах длиной до 1,8 м, имевших сечение 12x15 см, лежавших вдоль оси ямы /рис. 4,2 /.

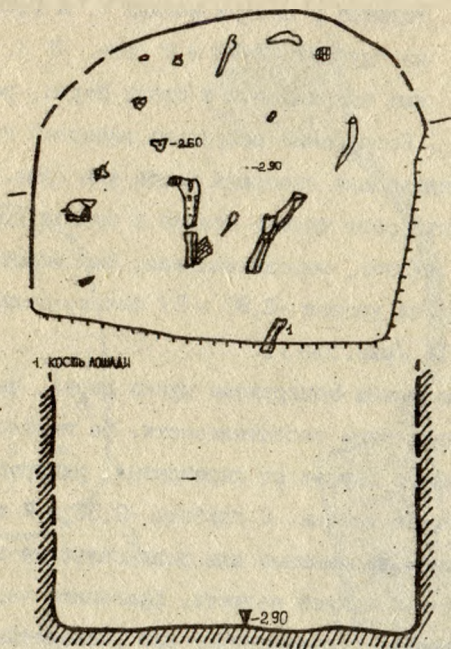
У юго-восточного угла ямы в заполнении, на глубине -5,15 м R обнаружен обломок черепной коробки человека, вынесенный землероями.

Яма в юго-западной части имела широкую ступеньку /ширина 0,9 м, высота ^{от} уровня дна 0,2-0,25 м/ на глубине -5,40-5,45 м R. Ее размеры 0,85x1,4 м /рис. 4,2 / . К ней с юго-запада примыкала на глубине -5,30 м R еще одна ступенька размером 0,65x0,85 м /рис. 4, 2 / . Видимо, имелась и небольшая третья ступень (учитывая глубину ямы), следы которой выявить не удалось. Заполнение ступеней аналогично описанному; они вытянуты вдоль длинной оси ямы. Стенки ямы и ступеней прямые, отвесные.

Погребенный - мужчина 30-40 лет - лежал на спине, головой к юго-западу /рис. 4,2 / . Руки были вытянуты вдоль туловища, кисти расправлены и положены ладонями ко дну ямы. Ноги подогнуты и скорчены в коленях /угол скорченности 45°/, стопы -врозь. Кости ног завалились крест-на-крест. Кости рук, позвоночника, ребер и черепа разнесены сурками.

Погребенный лежал на настиле, состоящем из тонких веток ивы, плотно уложенных вдоль длинной оси ямы тонкой частью к изголовью





1. КОСТЬ ЛОШАДИ



Рис. 5. Александровский курган.

План погребения 4 и находки из погребений и насыпи.

1-кварцит; 2-6-керамика.

/рис.4,2 /. Дно ямы плоское, понижающееся к северо-востоку на 1-2 см. Погребение безинвентарное. Совершенно племенами я м н о й культурно-исторической общности.

Погребение 4
/эпохи средней
бронзы, впускное/

Впущено у центра насыпи У, в 1,35 м к югу от R, на глубину -2,90 м R /рис. 2 /. Совершенно в яме подовальной в плане формы, размеры которой не установлены . Погребение разрушено выборкой грунта насыпи для строительства. Исследована северная часть ямы /рис. 5 / размером 1х1,2 м, имевшая отвесные прямые стенки и ровное дно. Ориентация погребальной ямы, видимо, меридиональная. Яма вырыта в массиве У и IУ насыпей, и дном /на уровне -2,90 м R/ фиксировала плотный дерновый слой насыпи III /рис. 2;5 /.

В рыхлом заполнении обнаружены куски дерна, чернозем выкида, белесый и коричневый тлен растительности. На глубине -2,3 м R встречались куски истлевшего дерева от перекрытия, раздробленные и обгоревшие кости животных от тризны. С глубины -2,50 м R в заполнении беспорядочно находились изломанные или раздробленные кости человека: лучевая руки, обломок нижней челюсти, фрагменты черепной коробки и суставов рук, позвонки, расщепленные или расколотые мелкие кости человека. Из заполнения происходит венечная /?/ кость лошади. У дна ямы находились обломки костей рук, большеберцовой кости и таза м у ж ч и н ы в возрасте 25 лет/ рис. 5 /; тут же - обломок дерева размером 0,5х3х5 см. Следов подстилки и находок не выявлено.

При исследовании создалось впечатление если не ритуального разрушения останков погребенного, то, по крайней мере, его пожирания хищным животным, следов норы которого не выявлено. Близкое предположение высказано и антропологами.

Погребение совершенно племенами эпохи с р е д н е й б р о - н з ы , возможно, культуры многоваликовой керамики.



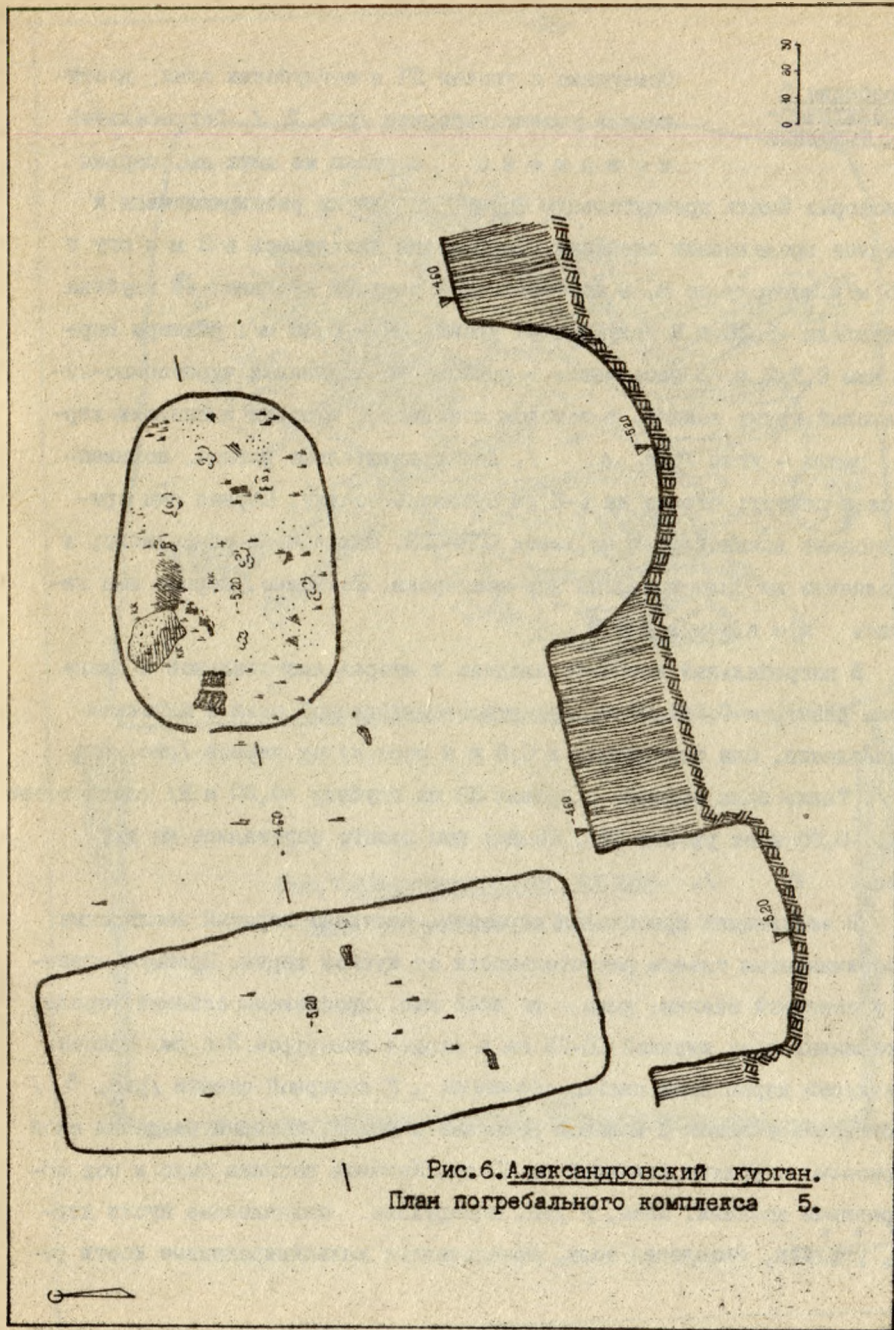


Рис. 6. Александровский курган.
План погребального комплекса 5.

Погребение 5
/энеолитичес-
кое, основное/.

Совершено с уровня ПЧ в неглубоких ямах, достигающих уровня материка /рис. 2 /. Погребальный комплекс состоял из двух ям, первая из которых имела прямоугольную форму, со слегка расширяющимися к середине продольными стенками. Первая яма находилась в 3 м к югу и 1,25 м к востоку от R, в юго-восточном секторе кургана; её глубина составляла -5,20 м R /глубина от уровня ПЧ - 0,60 м/; размеры первой ямы 0,9x2 м. В заполнении - равномерно смешанный черноземно-суглинковый грунт выкида, в котором попадались кусочки истлевших жердей, редко - угли /рис. 6 /. Дно сравнительно ровное, понижающееся к центру; стенки на 1-2 см сужались ко дну. Первая яма ориентирована длинной осью по линии ССЗ-ЮВ. Находок не обнаружено; в заполнении не было выявлено нор землероев. Возможно, первая яма являлась кенотафом.

В погребальный комплекс входила и вторая яма овальной в плане формы размером 0,8x1,25 м, ориентированная длинной осью в широтном направлении. Она находилась в 0,8 м к востоку от первой /рис. 2 ; 6 /. Также была опущена с уровня ПЧ на глубину -5,20 м R/ соответственно, -0,60 м от уровня ПЧ/. Стенки ямы полого опускались ко дну /рис. 6 /.

В заполнении преобладал чернозем, частично изрытый землероями, с коричневатым тленом растительности от кусков дерна. Преимущественно у северной стенки, реже - по всей яме, прослежены остатки горелых деревянных плах шириной 10-15 см и жердей диаметром 3-4 см. Некоторые куски дерна были сильно обожжены. У северной стенки /рис. 6 / наблюдался участок с меловой посыпкой и золой, которые разделяли слой чернозема с углями толщиной до 10 см. Меловая посыпка была и под обгоревшими досками. Ниже, у дна, обнаружены оплавленные куски дерна, угольки, скопления золы, измельченные кальцинированные кости ре-



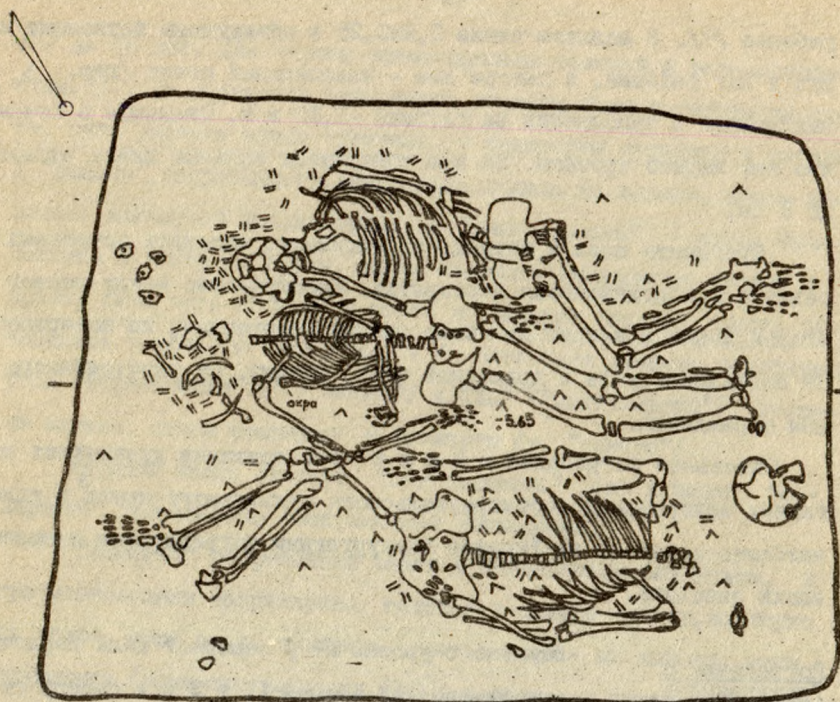


Рис. 7. Александровский курган.

План погребения 6.

160



ребенка /7/. В меловом пятне 0,2x0,25 м обнаружены истлевшие кости рук и ног ребенка, в центре ямы - кварцитовый отщеп /рис. 5, 1 /, выявленный в заполнении на глубине -5,10 м R. Овальное в сечении дно ямы изрыто кротами. На нём обнаружены зольные линзы мощностью до 8 см.

Фрагменты плах и жердей, по видимому, являлись остатками сгоревшего и обрушившегося перекрытия. Пространство между первой и второй ямами и вокруг них было сильно утоптаным, на поверхности ПЧ попадались угли и древесный тлен, видимо, от уничтоженного огнём ограждения.

Описанное погребение и м е е т все признаки древнейших подкурганых захоронений постмарипольского культурного круга^Б и является наиболее северным на Украине подкурганым погребальным комплексом эпохи энеолита.

Погребение 6
/позднеямное.
впускное/.

Впущено с уровня ПЧ у северной полы первичной энеолитической насыпи I, в 3 м к северу от R на глубину -5,65 м R, от уровня древнего горизонта -1,05 м /рис. 2 /.

Я м а имела прямоугольную в плане форму, с обозначенными прямыми углами /рис. 7 /. Её размеры составляли 1,7x2,2 м. Яма вытянута по длинной оси с северо-запада на юго-восток. В з а п о л н е н и и находился смешанный суглинково-черноземный грунт выкида с мелкими обломками жердей от перекрытия и кусками коры /глубина -5,4 м R/, редкие угли, вынесенные сурками обломки костей человека. Стенки ямы прямые, отвесные /рис. 7 /.

В погребении обнаружены скелеты т р е х погребённых - д в у х м у ж ч и н и ж е н щ и н ы в анатомическом порядке /рис. 7 /. Условно они поименованы: "лвный" - мужчина около 20 лет, "центральный" - мужчина 20-25 лет, "северный" - женщина



/?/ до 18 лет. Два первых ориентированы головой к юго-востоку /рис.7/. Их положение одинаково: скелеты были вытянуты на спине, руки уложены вдоль туловища, с некоторым отличием в деталях. У "южного" погребённого левая рука лежала на животе, кисть касалась вытянутой правой руки; у "центрального" - левая была согнута в локте на груди, кисть касалась предплечья правой; правая была чуть согнута в локте во внешнюю сторону, кисть находилась в области таза /рис. 7/. Ноги были немного подогнуты, угол скорченности 90° /"южный"/ и 120° /"центральный"/, уложенны вправо, стопы сомкнуты и вытянуты у "южного"/.

Верхняя часть скелета "центрального", как и череп "северного" погребённых были смещены землероями.

"Северный" погребённый лежал в аналогичном положении, в противоположном направлении, головой к северо-западу, вытянуто на спине, руки вдоль туловища, кисть левой - на животе; ноги подогнуты /угол скорченности 110° / и обращены вправо, стопы вытянуты /рис. 7/.

На ровном дне ямы обнаружены следы растительной подстилки из истлевших стеблей травы. Под скелетами - остатки кожаного глена, возможно, от одежды.

Из находок выявлен комочек охры тёмно-вишневого цвета подовальной в сечении формы со сточенными гранями, размером $1,7 \times 2 \times 3,7$ см, находившийся на правом плече "центрального" погребённого /рис.7/.

Погребение осуществлено племенами я м н о й культурно-исторической общности и является древнейшим среди позднейших комплексов исследованного кургана.


























| | | | |
|---|---------------------------------|---|---------------------------------|
|  | границы области |  | кожаный тлен |
|  | курган на схеме |  | охра |
|  | зола |  | каменное изделие |
|  | город на схеме |  | грунт насыпи |
|  | курганы /в плане/ |  | крутые склоны, овраги |
|  | майданы /в плане/ |  | обгоревшее дерево |
|  | насыпи шоссе |  | угли |
|  | исследованный курган /на схеме/ |  | комки обгоревшего грунта |
|  | дерево |  | зольная прослойка |
|  | древестный тлен |  | кварцитовый отщеп |
|  | угли |  | керамика /обломки/ |
|  | материк и подпочва |  | медовая посыпка |
|  | остатки камыша, травы |  | погребенный чернозём |
|  | ивовые ветки /тлен/ |  | деревянные плахи, доски |
|  | дерновый слой |  | смешанное заполнения погребений |
|  | вазки дерна |  | порядковые номера насыпей |
|  | м а т е р и к |  | границы насыпей |
|  | к р о т о в и н ы |  | разрушение насыпи кургана |
|  | выкнды /в плане/ |  | ямы скотомогильника |

Рис.8. У с л о в н ы е о б о з н а ч е н и я.



Таким образом, курган у с. Александровка, возведение которого началось в эпоху энеолита, был окончательно сооружен в эпоху ранней бронзы. Он принадлежит к небольшому числу исследованных крупных погребальных памятников эпохи бронзы Посулья и дает важную информацию о населении региональной системы Сулы в эпоху энеолита - бронзы.

20.01.90.

СПИСОК ИЛЛЮСТРАЦИЙ

Рис.1. Схема расположения кургана.

Рис.2. План кургана и профили осевой бровки.

Рис.3. Александровский курган. 1-план погребения 1; 2-план ямы 1;
3-каменное изделие.

Рис.4. Александровский курган. 1-план погребения 2; 2-план погребения 3.

Рис.5. Александровский курган. План погребения 4 и находки из погребений и насыпи.

Рис.6. Александровский курган. План погребального комплекса 5.

Рис.7. Александровский курган. План погребения 6.

Рис.8. Условные обозначения.



ЛИТЕРАТУРА

1. Супруненко А.Б. Археологические исследования Полтавского краеведческого музея /к 100-летию со дня основания//Археологические исследования на Полтавщине. - Полтава:ПКМ,1990. -С.26.
2. Мерперт Н.Я. Энеолит Юга СССР и Евразийские степи.//Энеолит СССР. - М.:Наука,1982. -С.326-327; Николова А.В.,Рассамакин Ю.Я. О позднеэнеолитических памятниках Правобережья Днепра.//СА. -1985. -№ 3. - С.37-56, карта на С.37; Дугова Л.М.,Рассамакин Ю.Я. Енеолітичне поховання в кургані поблизу с.Орлик Полтавської області.//Археологія. -К.,1985. - № 49. -С.53-57.
3. Супруненко О. Археологічні дослідження В.Б.Антоновича на Полтавщині.//Академія пам'яті професора Володимира Антоновича:16-18 бер. 1993 р., м.Київ./Доповіді та матеріали. -К.,1994. -С.251,252-253 ; он же. В.Б.Антонович об исследованиях на Полтавщине.//ОДПАП:Третій обл.наук.-практ.семінар./ТД. -Полтава:ПКМ,ЛКМ,1990. -С.31-33.
4. Бранденбург Н.Е. Журнал раскопок 1888-1902 гг. -СПб.,1908. -220с.; Березанська С.С. Деякі питання історії Середнього Подніпров'я в епоху ранньої бронзи.//Археологія. -К.,1966. -Т.ХХ. -С.52-53;Качалова И.К. Эрмитажная коллекция Н.Е.Бранденбурга.Эпоха бронзы.//САИ. - М.:Наука,1974. -Вып.4-12. -Табл.1,2,3.
5. Щербаківський В. Розкопки в Городищі Лохв.пов.року 1918.//ЗУНТ. - Полтава,1920. -Вып.2. -Окр.відб. -С.1-12;Рудинський М. Археологічні збірки Полтавського музею.//Збірник,присвячений 35-річчю Музею. - Полтава:ПДМ,1928. -Т.1. -С.40,43,60,табл.Ш,7;ІУ,18;Супруненко А.Б. Археологические исследования Полтавского краеведческого музея... С.16.
6. Левченко В.Н.,Паньков С.В.,Супруненко А.Б.,Чередииченко Н.Н. Отчёт



о раскопках Левобережной Лесостепной экспедиции в 1982 г. // НА ИА НАНУ. - 1982/16. - Ф.э.20314. - 8с.; Чередниченко Н.Н. Раскопки в Полтавской области. // АО 1983 г. - М.: Наука, 1985. - С. 371-372.

7. Мельникова И.С. Отчёт о разведках на Полтавщине по "Своду памятников истории и культуры"... // НА ИА НАНУ. - 1988/134. - С. 17.

8. Ковалёва И.Ф. Север Степного Поднепровья в энеолите-бронзовом веке. - Днепропетровск: Изд-во ДГУ, 1984. - С. 1-46.

15.03.94.

СПИСОК СОКРАЩЕНИЙ

| | |
|------------|---|
| АО | - Археологические открытия |
| ДАПО | - Державний архів Полтавської області |
| ДГУ | - Днепропетровский государственный университет |
| ЗУНТ | - Записки Українського наукового Товариства дослідження й охорони пам'яток старовини та мистецтва на Полтавщині |
| ЛКМ | - Лубенський краєзнавчий музей |
| НА ИА НАНУ | - Научный архив Института археологии Национальной Академии Наук Украины |
| ОДПАП | - Охорона і дослідження пам'яток археології на Полтавщині |
| ПДМ | - Полтавський державний музей |
| ПКМ | - Полтавський краєведческий музей |
| СА | - Советская археология |
| САИ | - Свод археологических источников |
| ТД | - тези доповідей |



СОДЕРЖАНИЕ

| | |
|--|----|
| В в е д е н и е | 3 |
| Местонахождение кургана | 6 |
| Разведки в окрестностях села | 6 |
| Описание кургана | 7 |
| Исследование кургана | 8 |
| Стратиграфия кургана | 10 |
| Находки в насыпи | 12 |
| Погребение 1/позднеявное/ | 14 |
| Погребение 2/позднеявное/ | 15 |
| Погребение 3/позднеявное/ | 16 |
| Погребение 4/эпохи средней бронзы/ | 20 |
| Погребение 5/энеолитическое, основное/ | 22 |
| Погребение 6/позднеявное/ | 24 |
| Условные обозначения | 26 |
| Список иллюстраций | 27 |
| Литература | 28 |
| Список сокращений | 29 |
| Содержание | 30 |

х х х

х х

х



Препринти Центру охорони та досліджень пам'яток археології на
1994 - 1995 рр.

1. Кур'їнний Петро. Історія археологічного знання про Україну. - Полтава, 1994. - Вип. 1. - 140 + XII с. - Портр. на 2-й с. обкл.
2. Щербаківський Вадим. Український університет у Полтаві: Спогади. - Полтава, 1994. - Вип. 2. - 40 с. : портр. - /Разом з ДАЮ/.
3. Супруненко Олександр. Олександрівський курган доби енеоліту-бронзи у межах річки Сули та Удаю. - Полтава, 1994. - Вип. 3. - 32 с. : іл.
4. Реєстр пам'яток археології Полтавської області. /Гавриденко І., Кулатова І., Левченко Д., Некрасова Г., Степанович С., Супруненко О. - Полтава, 1994. - Вип. 4. - 160 с. : іл.
5. Кулатова Ірина. Мечі та кинджали скіфського часу у музеях Полтавщини. - Полтава, 1995. - Вип. 5. - 32 с. : іл.
6. Заходька Галина. Антична кераміка у збірках полтавських музеїв. Полтава, 1995. - Вип. 6. - 48 с. : іл.
7. Гавриленко Ігор. Пам'ятки кам'яного віку Полтавщини. - Полтава, 1995. - Вип. 7. - 56 с. : іл., карта.
8. Заїка Григорій. Українська лінія. - Полтава, 1995. - Вип. 8. - 96 с. : іл.

Видання можна замовити у Археологічній книгозбірні

Центру за адресою:

314011, Україна, м. Полтава-11, вул. Комсомольська, 37. Сл. т. 2-26-12.



Наукове видання

Супруненко Олександр Борисович

ОЛЕКСАНДРІВСЬКИЙ КУРГАН ДОБИ ЕНЕОЛІТУ-БРОНЗИ У МЕЖИРІЧЧІ
СУДИ ТА УДАЮ

Препринт
Випуск третій

Підписано до друку 28.04.1994р. Формат 60x84/16. Папір друкарський № 2. Машинопис. Друк офсетний. Ум.-друк.арк.1,5. Тираж 300 прим. Замовлення № 717 Ціна вільна.

Обкладинка: Видавництво "Криниця", 1994. Препринт видано: Дільницею оперативного друку Статуправління Полтавської облдержадміністрації

КНИГОЗБІРКА
ЦЕНТРУ АРХЕОЛОГІЇ
Полтавської обл.
№ 610



